



# Regionalplan Region Bayerischer Untermain (1)

Anhang zu § 1 der Verordnung zur Änderung des Regionalplans  
vom 9. September 2008  
Datum des Inkrafttretens: 25. September 2007

## Ziel B I 3.1.1 "Regionale Grünzüge und Trenngrün" Tekturkarte 1 zu Karte 2 "Siedlung und Versorgung"

### Ziele der Raumordnung




Zeichnerisch erläuternde Darstellung verbaler Ziele

	Regionaler Grünzug
Gz1	Bezeichnung des Regionalen Grünzugs
	Trenngrün
T1	Bezeichnung des Trenngrüns

### Nachrichtliche Wiedergabe staatlicher Planungsziele

	Regionsgrenze
---	---------------

### Verwaltungsgrenzen

	Grenzen der Gemeinden
	Grenzen der Landkreise und kreisfreien Städte
	Grenze des Regierungsbezirkes

Maßstab 1:100 000



Bearbeiter: Regionsbeauftragte für die Region Bayerischer Untermain  
bei der Regierung von Unterfranken

Kartographie: Regierung von Unterfranken

Herausgeber: Regionaler Planungsverband Bayerischer Untermain

Kartengrundlage:  
Nutzung der Geobasisdaten der Bayerischen Vermessungsverwaltung  
Geobasisdaten: ©Bayerische Vermessungsverwaltung

